




洪水・土砂災害 ハザードマップ

8

 広域避難所	 警察	 ヘリポート	 大雨時通行規制区間	 浸水深	 1.0m~2.0m未満	 急傾斜地の崩壊 特別警戒区域	 土石流 特別警戒区域	 地すべり 警戒区域	 危険箇所 急傾斜地崩壊危険箇所	 S=1:15,000 
 市役所・支所	 救急指定病院	 河川防災カメラ	 緊急輸送路	 3.0m~5.0m未満	 0.5m~1.0m未満	 警戒区域	 警戒区域	 危険箇所 地すべり危険箇所		
 消防署	 雨量観測所	 早期避難が必要な区域	 鉄道	 2.0m~3.0m未満	 0.5m未満	 特別警戒区域	 警戒区域	 危険箇所 土石流危険渓流		

