

# たかしま 広報

Takashima City  
Public Relations

2020

令和2年

7

月号

No. 246

## 田屋城跡からの眺望

マキノ町森西にある田屋城跡からの眺望です。市内には城跡がたくさんあります。本誌4ページからの特集2をぜひご覧ください。

主な内容

- 特集1 児童発達支援センター「エール」開所します！… ②
- 特集2 高島・戦国の城跡紹介 …………… ④
- ・使おう！もらおう！「マイナポイント」…………… ⑦
- ・7月は熱中症予防強化月間です…………… ⑧

無料アプリ「マチイロ」で広報たかしまが読めます！

「広報たかしま」はスマートフォンアプリ「マチイロ」でも配信しています。スマートフォン等から当アプリをダウンロードしてお使いください。

マチイロ

検索

※アプリのダウンロードは無料ですが、通信費は利用者のご負担になります。

高島市公式

フェイスブック  
Facebook

インスタグラム  
Instagram

で情報発信中！

こちらの名前でそれぞれ検索してご登録をお願いします。

・Facebook「あっと高島」 ・Instagram「takashima city #たかP写真館」



7月1日  
開所

特集1  
児童発達支援センター  
『エール』開所します！

教育委員会、子ども未来部、健康福祉部の3つの部署にまたがる発達支援に関する機能を一つにして、子どもの発達を支援するため、高島市児童発達支援センター「エール」を開所します。

市は、心身の発達に支援を必要とする子どもたちが、家族とともに自分らしく安心して暮らせるまちを目指します！

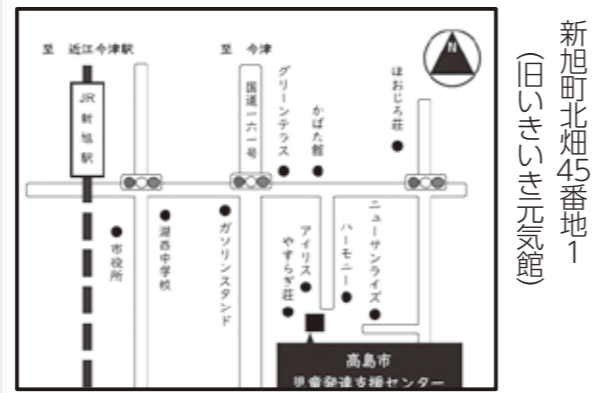
▼児童発達支援センターとは

障がいの有無や診断に関わらず、発達に対してさまざまな不安や心配を抱える0～18歳の児童やその保護者に対して、その状況に応じて自立や社会参加のための相談、支援を行うことにより、児童の成長を応援する施設です。

▼一体化するJMSネット

- 市民や関係機関にとって、分かりやすい相談窓口になります。
- 乳幼児期から学齢期まで、切れ目のない支援をします。
- 教育、保健、保育、福祉などの専門職が連携し、多角的な視点から支援します。
- 分野を越えた連携が可能になります。

▼センターの位置



「エール」は3つの機能を統合

- ①教育委員会（学校教育課）  
「ことばの教室（幼児対象）」  
「特別支援教育巡回相談」
- ②子ども未来部  
「カンガルー教室（療育教室）」
- ③健康福祉部（健康推進課）  
「発達支援チーム」

→子ども未来部

「児童発達支援センター エール」に統合  
(※ことばの教室は、これまでどおり、安曇小学校・新旭南小学校・今津東小学校で実施します。)

「エール」の5つの機能と10個の“る”

- (1) 相談機能 …うけとめる、かंगाえる
- (2) 連携・調整機能…つながる、つなげる
- (3) 発達支援機能 …みつける、ささえる
- (4) 情報集約機能 …あつめる、ととのえる
- (5) 地域支援機能 …そだてる、みまもる

「エール」の2つの意味

英語の「エール (yell)」とは、「声援」や「励まし」の意味があります。がんばる子どもや保護者を、全力で応援するセンターを目指します。  
また、フランス語の「エール (aile)」には、「翼」という意味があります。子どもたちがそれぞれの色に輝き、未来に羽ばたいていく姿をイメージしています。

「エール」のこれから

「エール」という名称に思いを託し、子どもたちや保護者、関係機関など、それぞれの思いに寄り添いながら個々の発達を応援していきます。  
「うちの子、まわりの子とは少し違うかもしれない」「どんな関わりがよいか相談したい」「就学先をどのように選べばよいかわからない」「どんな支援があるのか知りたい」など、お気軽にご相談ください。

高島市児童発達支援センター「エール」  
☎ (28) 7016



うちおろしじょうあと  
**打下城跡**

城主は、洞海(乙女ヶ池)周辺を拠点として琵琶湖の制海権の一部を握っていたと考えられる林与次左衛門員清であると伝えられています。『信長公記』によると、元亀4年(1573)に信長が大船で高島郡を攻撃した際は、当時、信長の支配下にあった員清の本拠地が陣所となりました。遺構は、南と北のブロックに大きく区分され、南の曲輪が主郭であると考えられます。



**要チェック**  
戦国山城の石積み

北の曲輪は高い土塁によって囲まれ、土塁の一部には、市内の山城では珍しく石積みが残されています。




にしやまじょうあと  
**西山城跡**

中世以降、朽木野尻に居館を構えて朽木一帯を支配した朽木氏の詰めの城とされています。山上の最高所に主郭が置かれ、一段低い位置の南北に曲輪が配されたほか、虎口(入り口)から主郭に至る間には、敵の侵入を阻むための柵形が設けられました。また、北曲輪の東端には、飲用水を溜めたと思われる溜柵が良好な状態で残っています。



**要チェック**  
戦国時代の連絡手段

主郭の北側には高さ約3mにおよぶ馬蹄形の土塁で囲まれた空間があり、のろし台ではないかと推定されています。




おしみぞじょうあと  
**大溝城跡**  
(市指定史跡)

天正6年(1578)に織田信長の甥にあたる織田信澄が、義父である明智光秀に縄張り(設計)を任せて築城したと伝わります。江戸時代の古絵図などから、隣接する乙女ヶ池を外濠として巧みに利用した水城であったことがわかっています。近年の発掘調査では、本丸を囲む石垣や本丸と二ノ丸をつなぐ土橋の存在が確認され、築城当時の姿が明らかになりつつあります。



**要チェック**  
天守台の石垣

本丸の一角には、築城当時のものと考えられる天守台の石垣が残っています。北西隅では天正期の算木積み(さんぎづみ)の石垣が見られます。




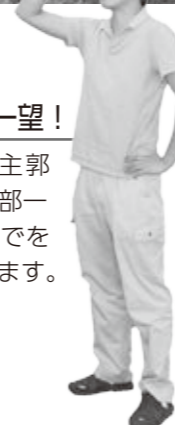
しみずやまじょうかんあと  
**清水山城館跡**  
(国指定史跡)

西佐々木一族の惣領家・佐々木越中氏の居城と伝えられています。山頂の主郭を中心として、北西・南西・南東の三方の尾根上に曲輪が配され、主郭南面と北西尾根には畝状空堀群が築かれています。これは、敵の侵入や移動を防ぐためのもので、戦闘に備えた堅固な守りの山城であったことがうかがわれます。主郭の発掘調査では礎石建物跡が見つかっています。



**要チェック**  
高島市南部一帯が一望!

標高約210mの主郭からは、高島市の南部一帯と琵琶湖や対岸までを一望することができます。



たなかじょうあと  
**田中城跡**

近江源氏・佐々木氏の一族で、田中郷を本拠としていた田中氏によって築かれたと考えられています。戦国時代には、織田信長が越前の朝倉氏攻めの途中に宿泊したと伝わるほか、近年確認された史料には、信長に仕える前の明智光秀がこの城に籠城していたことが記されていました。若き日の光秀の活躍を伝える城跡としても注目されています。



**要チェック**  
城跡にお寺がある!?

田中城がある山には、もともと天台山岳寺院の松蓋寺がありました。田中城はその境内の一部を山城に転用して造られたといわれています。



関文化財課 ☎(25) 85559

新資料の発見や戦国武将が主人公のドラマが放送されていることで、最近、特に注目が集まる高島市の戦国の城跡。その多くに、曲輪や堀跡、土塁などの見事な遺構が残るとともに、築城から現在に至るさまざまな歴史、伝承などが残されています。中には、誰もが知っているあの有名な戦国武将に関係するお城も…。

特集2

高島・戦国の城跡紹介

# 使おう！もらおう！『マイナポイント』

国では、マイナンバーカードの普及促進や消費の活性化等を目的とした『マイナポイント』事業を9月から開始します。マイナポイントを獲得するにはマイナンバーカードの取得と、「マイキーID」の設定が必要です。  
 企画広報課 ☎ (25) 8130

## マイナポイントって？

マイナポイントは『マイキーID』を設定して、選択したキャッシュレス決済サービスを利用して獲得できるポイントです。

選択したキャッシュレス決済サービスを利用した金額の**25%**分がマイナポイントとして付与されます。(ポイントの上限は5,000円分です。)

例えば20,000円の利用で、最大5,000円分のマイナポイントがもらえます。



公的個人認証サービス  
PRキャラクター  
マイキーくん



マイナンバー  
PRキャラクター  
マイナちゃん

## マイキーIDを設定してマイナポイントを予約しよう！

マイキーIDの設定は、次の手順でスマートフォンから簡単に設定できます。また、市民課や各支所に設定を行うことができる端末を設置しています。マイナポイントの予約者数には上限があります。この機会にぜひ予約しましょう。

### 手順1

マイナポイントアプリをダウンロード

App Store もしくは Google Play で「マイナポイント」と検索！

※ Android 端末は「JPKI 利用者ソフト」もダウンロードが必要です



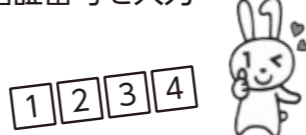
### 手順2

アプリの指示に従ってマイナンバーカードを読み取り



### 手順3

マイナンバーカード取得時に設定した4桁の暗証番号を入力



マイナンバー総合フリーダイヤル  
☎ 0120(95)0178

総務省のホームページはこちら



市のホームページはこちら



## まずはマイナンバーカードの取得から！ サポート窓口を開設しています！

市民課 ☎ (25) 8018

マイナンバーカードを作成したいけど、申請方法が分からない方など、お気軽にご相談ください。

- ▼開設時間 | 8時30分から17時15分まで
- ▼開設場所 | 市役所新館1階
- ▼持ち物 | 個人番号カード交付申請書

※申請書がない場合は窓口でお申し出ください。ただし市内在住者に限ります。  
 ※窓口以外にもオンラインや郵送による申請も可能です。詳しくは、お問い合わせください。

## 戦国の山城、 ココがおもしろい！

市内には80を超える数の城跡が残されています。その代表的なものを前ページで紹介しましたが、戦国の城跡には、建物や構造物がほとんど残っていないため、お城があった場所だと分かりにくいのが難点です。

しかし、城跡ではさまざまな場所で戦国のお城ならではの特徴や工夫点を見つけることができます。ここでは、マキノ町森西集落の背後の丘陵にあった田屋城の遺構を例に、戦国の山城の見どころをご紹介します。

### たやじょうあと 田屋城跡

マキノ町森西集落の西側の「城山」と呼ばれる丘陵地に築かれた山城。山麓に居館を構えていた田屋氏の城と伝えられています。



戦国時代の田屋氏は、湖北の浅井氏に仕え、浅井氏の勢力が高島郡に進出するのに大きな役割を果たしたとされています。しかし、元龜年間(1570~72)になると織田氏と争い、天正元年(1573)の小谷城落城と相前後して落城したと考えられています。

### 1 たてほり 空堀



山の斜面に対して縦方向につくった空堀のこと。敵が斜面を自由に横移動することを防ぎます。

### 2 どろい 土塁



土を盛ってつき固めた土手のことです。田屋城には、2mを越える土塁に囲まれた曲輪が複数残っています。

### 3 どげし 土橋

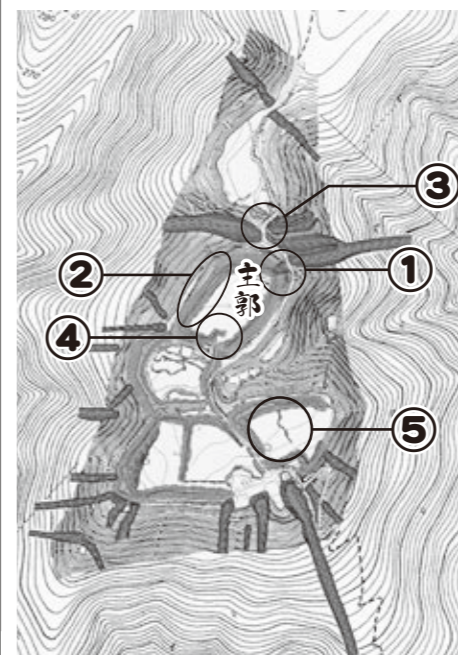


城の内外、曲輪と曲輪を結ぶ土の橋。堀の通路部分を掘り残して造られたもの。

### 4 きすがたごぐち 柵形虎口



虎口とは曲輪の入り口のことです。そこに土塁を屈曲させた四角い空間をつくり、敵を誘い込むようにした場所を柵形虎口といいます。田屋城には、主郭の入り口に柵形虎口が造られています。



### 5 くるわ 曲輪



山の斜面を削り、削った土を盛ることによって平らな面を作り、その周囲を土塁で囲んで、侵入しにくくした平場のことをいいます。後の時代には、本丸・二ノ丸などと呼ばれました。