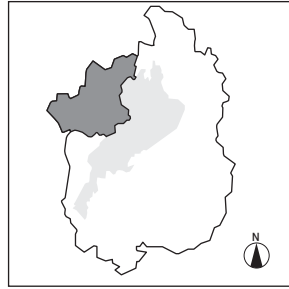
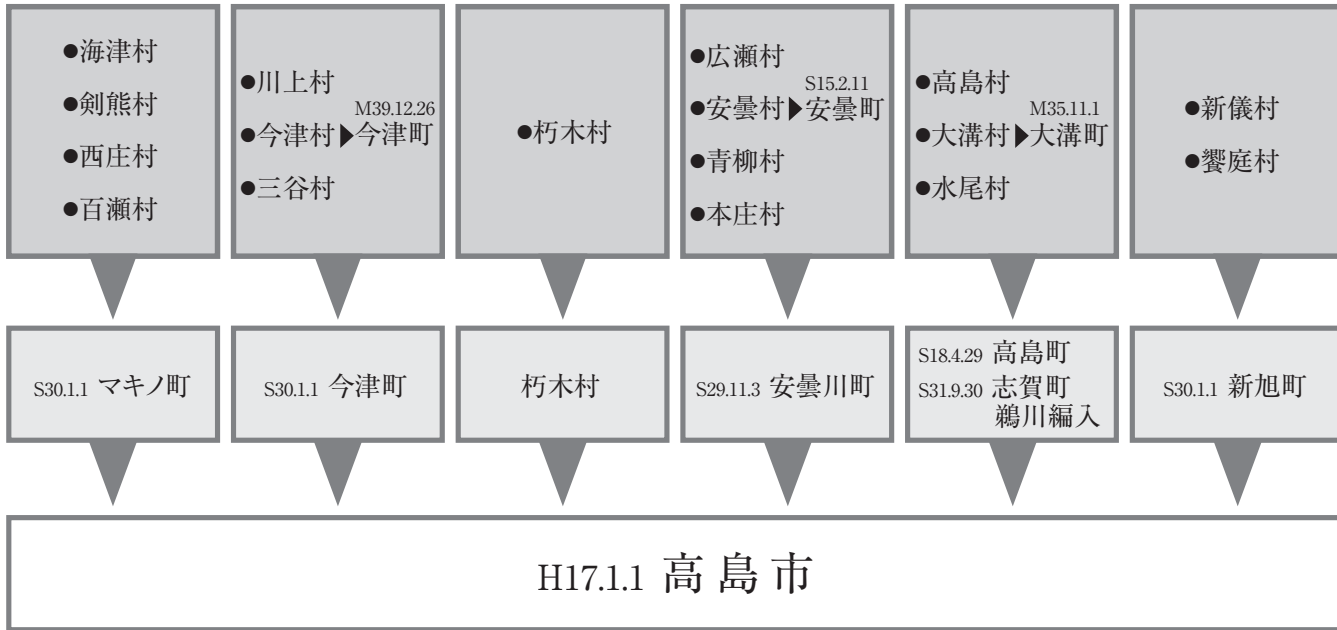


位置・面積

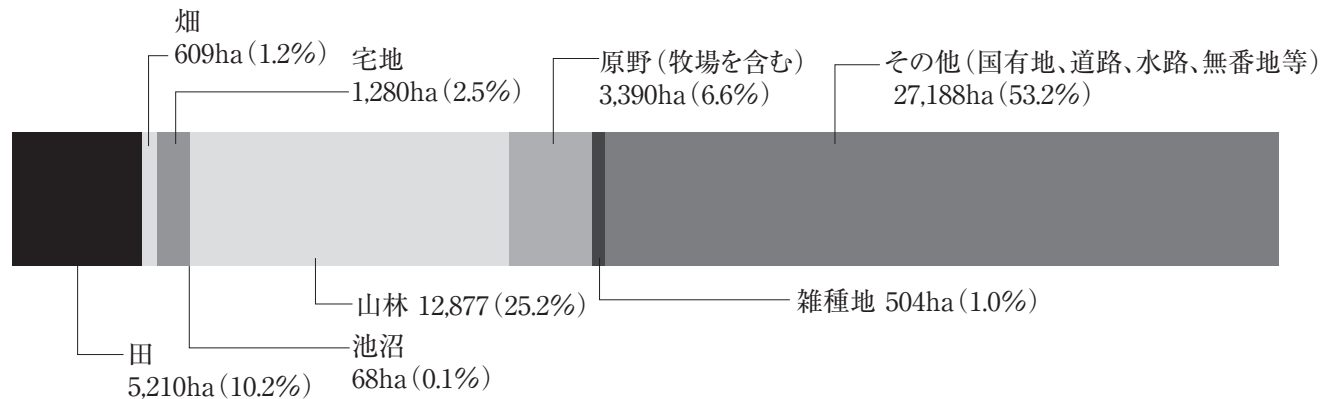


面積：511.36km²
 位置：東経136°2'10" 北緯35°21'9"
 (高島市新旭町北畑 高島市役所付近の四級三角点)
 海拔：最高1,098m 最低84.371m
 南北長：31.3km
 東西長：31.1km

合併の推移

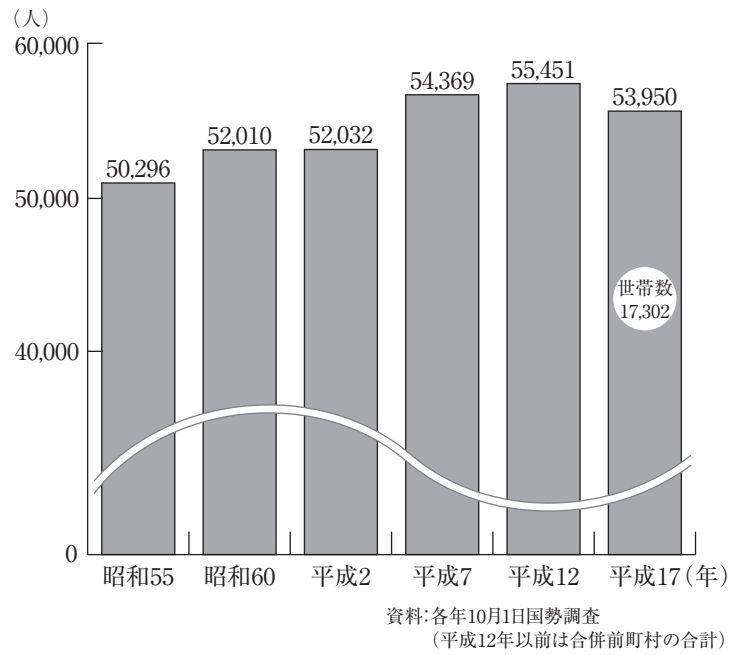


土地利用状況 (平成16年1月1日現在)



資料:滋賀県統計書
 ※この資料は課税台帳を基にしたデータであり、土地の実状と合致していない部分がある。
 平成16年度滋賀県森林・林業統計によると高島市の林野率は72%である。

人口・世帯数

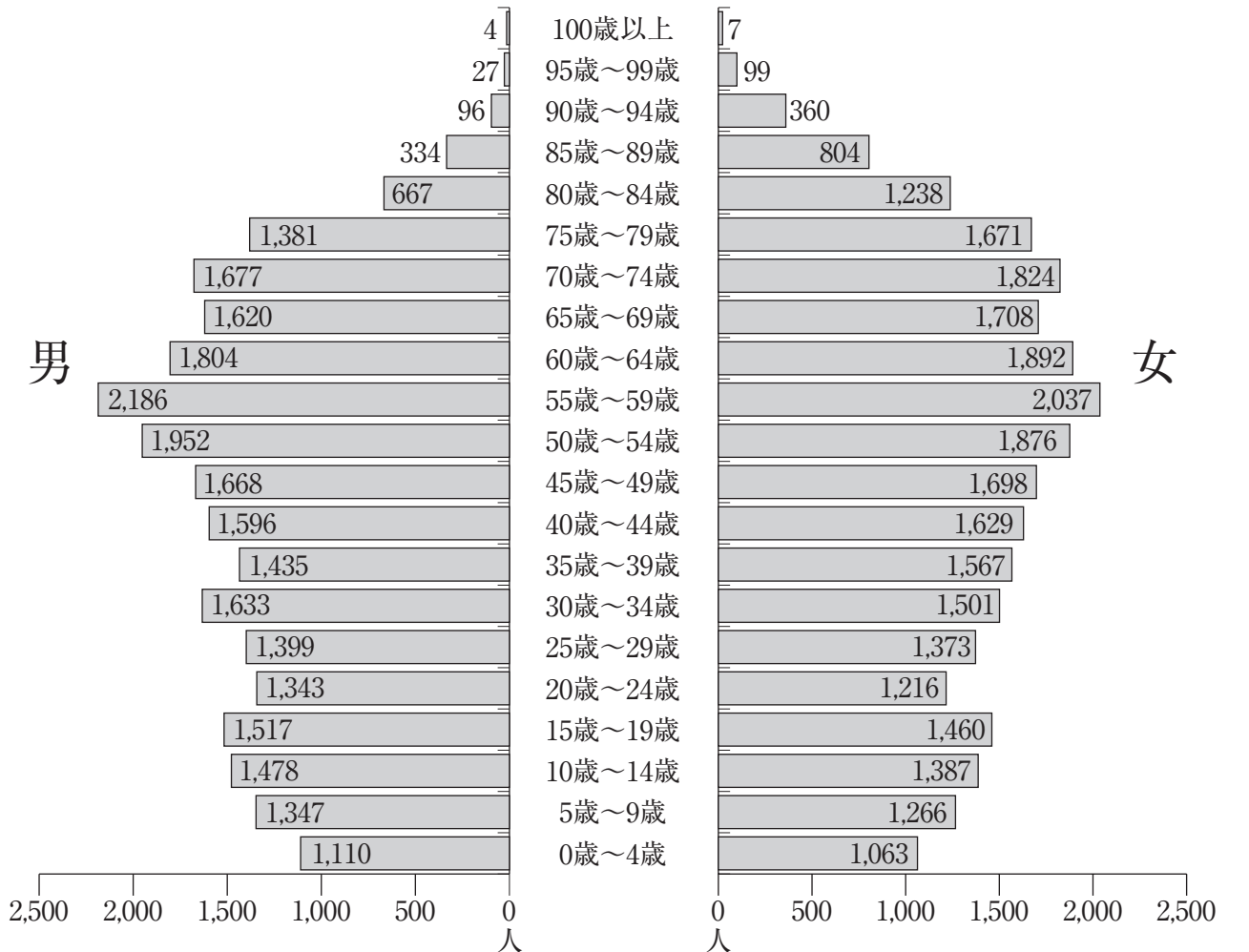


人口のうごき (平成17年10月1日~平成18年9月30日の1年間)

項目	数(人)
出生	
男	209
女	168
総数	377
死亡	
男	290
女	269
総数	559
転入	
男	874
女	700
総数	1,574
転出	
男	1,009
女	803
総数	1,812

資料:県および市町村の毎月1日現在の人口

5歳階級別人口 (単位:人)



資料:平成17年国勢調査